

«УТВЕРЖДАЮ»

И.О.Заведующего МБДОУ "Детский сад "Белочка"

Кр Добронравова Р.В.

25.07.2022г.



# ПАСПОРТ

**дорожной безопасности образовательной организации**

МБДОУ "Детский сад "Белочка"

---

(наименование образовательной организации, филиала образовательной организации)

# ПАСПОРТ

## Дорожной безопасности образовательной организации

Муниципальное бюджетное дошкольное образовательное учреждение

"Детский сад " Белочка "

(наименование образовательной организации)

Муниципальное бюджетное дошкольное образовательное учреждение

(тип)

ДОУ

ДОУ, СОШ, школа-сад и т.д.

392555, г. Тамбов, Рассказовское шоссе Д.7

(юридический адрес)

392555, г. Тамбов, Рассказовское шоссе Д.7

(фактический адрес)

5. Руководитель ОО:

5.1. Заведующий

Кротова Марина Владимировна

(Ф.И.О. директора)

45-89-48

(контактный телефон)

5.2. Заместитель заведующего

Добронравова Раиса Владимировна

(Ф.И.О. заместителя по учебной работе)

45-89-48

(контактный телефон)

5.3. Заместитель директора по воспитательной работе

Добронравова Р.В.

(Ф.И.О. заместителя по воспитательной работе)

(контактный телефон)

5.4. Педагог, ответственный за профилактику ДДТ

заместитель заведующего Добронравова Раиса Владимировна

Приказ 169 от 25.07.2022 г.

(Ф.И.О. педагога, ответственного за профилактику ДДТ)

(№ приказа о закреплении)



6. Закреплённый за ОО сотрудник ГИБДД

инспектор УАЗ ОБЗНАЧЕН ГИБДД УМВД РОССИИ ПО ТАМБОВСКОЙ области капитан полиции Авдеева Е.С., инспектор по пропаганде УГИБДД УМВД РОССИИ по г.Тамбову Исаева Ю.В.  
(должность, Ф.И.О сотрудника ГИБДД)

7. Ответственный работник муниципального органа управления образованием

Главный специалист отдела развития дошкольного образования Мальшева Ольга Владимировна  
(должность, Ф.И.О)

8. Руководитель или ответственный работник дорожно-эксплуатационной организации, осуществляющей содержание улично-дорожной сети

Начальник ТОГКУ "ЦОДД" Бодров В.В.  
(должность, Ф.И.О)

9. Количество воспитанников (общее)

98

По параллелям:

2-3 года	1 (количество групп)	14 (количество человек)
3-4 года	1 (количество групп)	17 (количество человек)
4-5 лет	1 (количество групп)	21 (количество человек)
5-6 лет	1 (количество групп)	20 (количество человек)
6-7 лет	1 (количество групп)	23 (количество человек)
Разновозрастная группа	(количество групп)	(количество человек)

10. Время занятий в ОО

9.00 – 10.00

(I смена, с.-до)

16.00 – 17.00

(II смена, с.-до)

(внеклассные занятия, с.-до)

11. Наличие отряда ЮИД

(возраст с.-до... лет)

(количество)

руководителем

- Схема
- Фото
- Фото
- Фото
- Фото
- Фото
- Фото
- Фото

- 12. Схема безопасного подхода к ОО
- 13. Фото подхода к ОО
- 14. Уголок по БДД+Стенд безопасного маршрута
- 15. Кабинет по БДД
- 16. Учебно-тренировочный перекрёсток
- 17. Школьный автобус (сведения)
- 18. Схемы движения школьных автобусов
- 19. Справки, рапорты, информации

20. Учебная программа по БДД:

«Основы безопасности детей дошкольного возраста» ВОСПИТАННИКИ 3 -7 лет

(название программы) (целевая аудитория)

Р.Б. Стеркина, О.Л. Князева,  
Н.Н. Авдеева 36 ч

(разработчик программы) (количество ч)

21. Информация о ДТП с участием воспитанников ОО:

(данные о ДТП)

22. Координаты образовательной организации	Долгота	41°30'57"E (41.515955)	Широта	52°42'48"N (52.713238)
23. Интенсивность движения транспортных средств	единиц в час	1		
24. Интенсивность движения пешеходов	человек в час	15		
25. Инженерное обустройство улично-дорожной сети около образовательной организации. Требуется в соответствии с нормативами:				
пешеходных переходов		3		
** из них внеуличных		0		
остановок маршрутных ТС		5		



тропуаров, пешеходных дорожек

1

26. Количество технических средств организации дорожного движения у образовательной организации

светофоров

2

\*\* из них пешеходные

2

\*\* Т7

0

знаки 5.19.1 (2)

6

\*\* из них над проезжей частью

0

знаки 1.23

0

\*\* из них основной

0

\*\* предварительный

0

средства светодидной индикации

5

разметка 1.14.1

3

\*\* в том числе, на желтом фоне

2

разметка 1.24.1.

0

искусственных неровностей

0

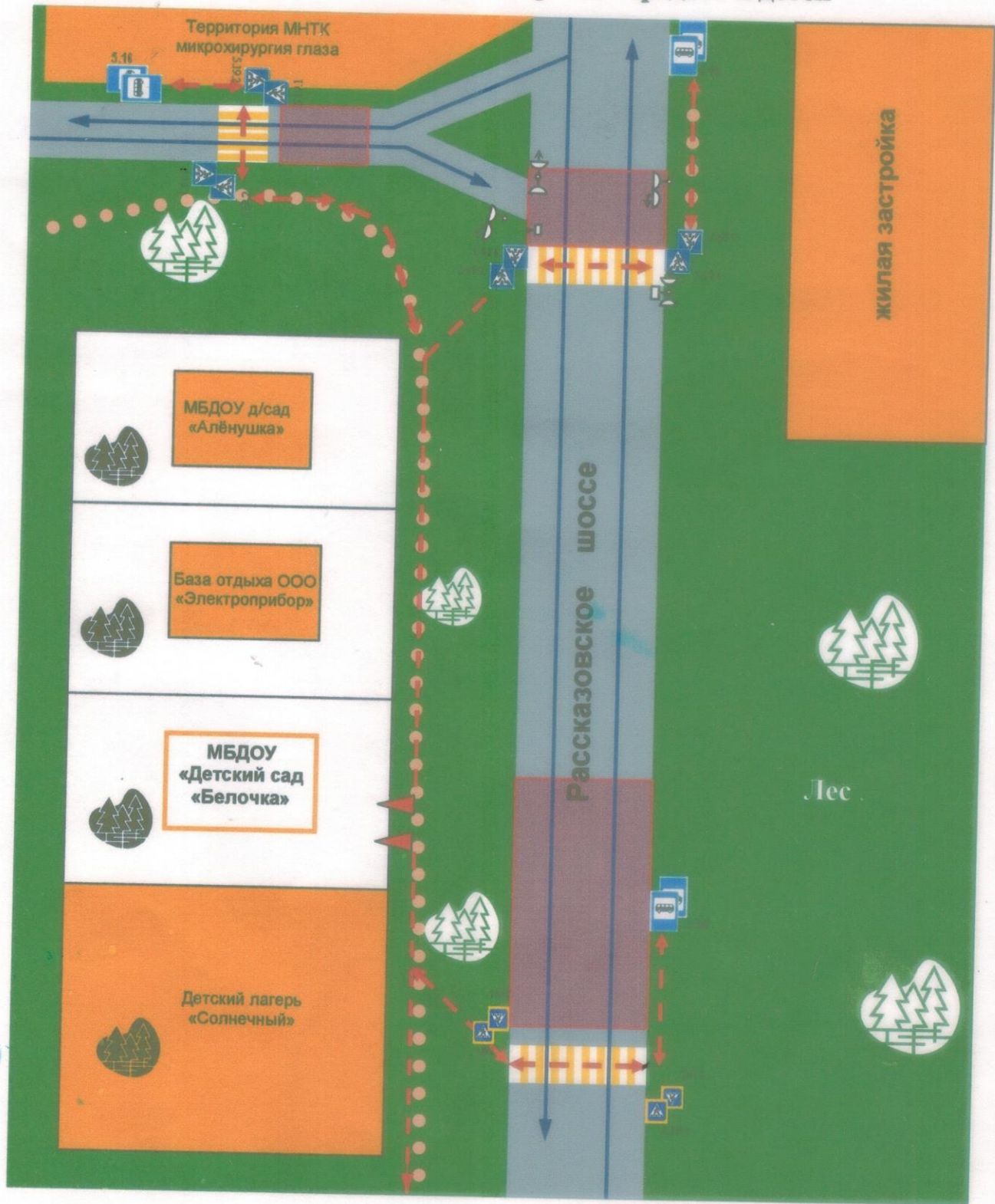
пешеходных ограждений







0



# І. План-схемы ДОУ.

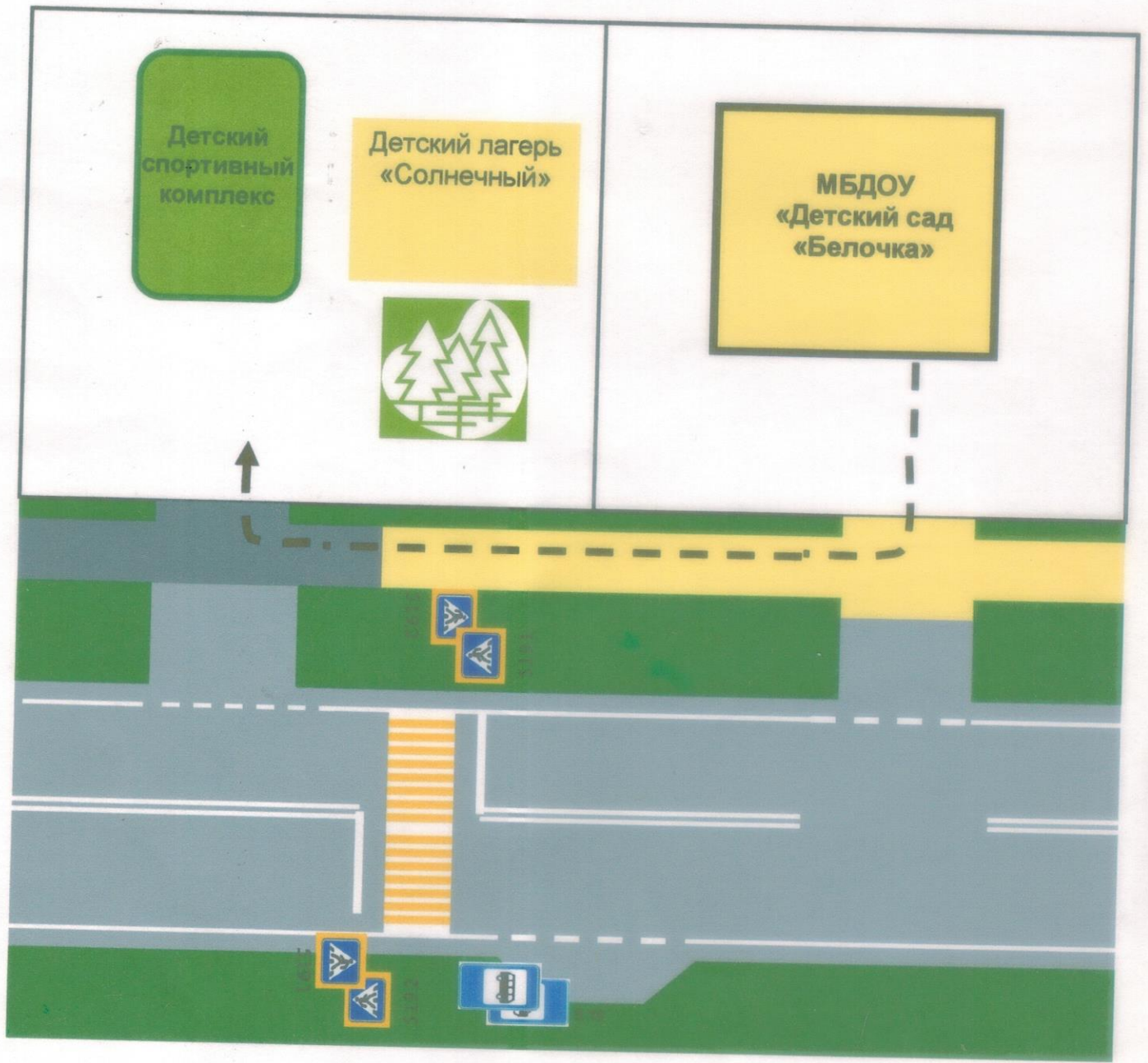
## План-схема района расположения ДОУ пути движения транспортных средств и детей



-  - жилая застройка
-  - проезжая часть
-  - пешеходная дорожка
-  - движения транспортных средств
-  - опасные участки
-  - движение детей (воспитанников) в (из) ОУ



Маршруты движения организованных групп детей от ОУ к стадиону, парку или к спортивно-оздоровительному комплексу



Тротуар



Проезжая часть

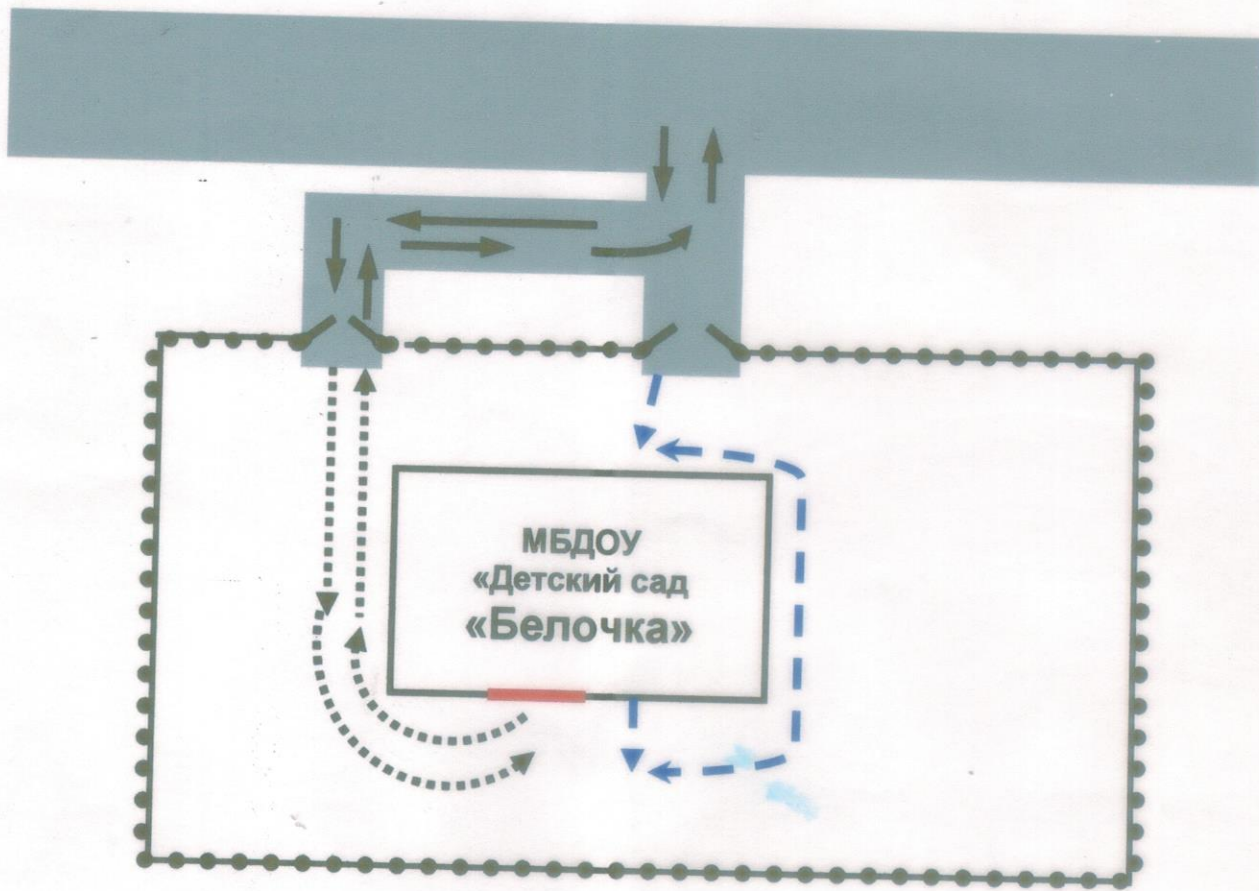






Пешеходная дорожка



Направление движения детей к спортивному комплексу

**Пути движения транспортных средств к местам разгрузки/погрузки и рекомендуемые пути передвижения детей по территории образовательного учреждения**



-  - въезд/выезд грузовых транспортных средств
-  - движение грузовых транспортных средств на территории образовательного учреждения
-  - движение детей на территории образовательного учреждения
-  - место разгрузки/погрузки